











### LEGENDE




#### Bestand

-  33.41 Fettwiese mittlerer Standorte
-  33.52 Fettwiese mittlerer Standorte
-  35.11 Nitrophytische Saumvegetation, naturnahe Ufervegetation
-  35.64 grasreiche ausdauernde Ruderalvegetation
-  37.11 Acker mit fragmentarischer Unkrautvegetation
-  43.10 Gestrüpp
-  45.30 Einzelbaum (Obstbaum) mit Nummer (siehe Tabelle 3 im Textteil)
-  60.25 Grasweg
-  Pelosol und Braunerde-Pelosol
-  mäßig tiefes und tiefes Kolluvium
-  EG-Vogelschutzgebiet "Wutach und Baaralb"

#### Konflikte

-  Versiegelung (0,8 x Gewerbegebiet + Summe der Verkehrsflächen)
-  K1 Lage des Konfliktes
-  K1 Konflikt Nr.
-  Konfliktbeschreibung
-  Erläuterung des Konfliktes

#### Sonstiges

-  Baugrenze
-  GE Gewerbegebiet
-  Grenze des Geltungsbereiches

### Gemeinde Wutach



### Bebauungsplan Gewerbegebiet „Unter Gärten“

Umweltbericht  
Konfliktplan M 1:1.000  
Endgültige Planfassung vom 11.11.2021

Gemeinde Wutach  
Amtshausstraße 2  
79879 Wutach

Wutach, den .....  
Ch. Mauch, Bürgermeister

Hohentengen, den 28.10.2021  
Entwurf und Plaufertigung

Plannummer: KP\_E\_01  
Reisgröße: 592/392 mm  
Bearbeitung: S.A. / G.B.  
Datum: 28.10.2021

Burkhard Sandler  
Landschaftsarchitekten BDIA  
Walterstraße 3 79803 Hohentengen  
T 07742 91494 F 07742 91495  
kontakt@burkhard-sandler.de

Burkhard Sandler



